

Comune di MONTE CREMASCO

DOCUMENTO DI PIANO

quadro conoscitivo e orientativo

PERIMETRAZIONE NUCLEO
DI ANTICA FORMAZIONE; UNITA' DI RILIEVO

SCALA 1:1.000
ELABORATO
DP 7
marzo 2010

PROGETTISTA: arch. Massimiliano Aschedamini
arch. Paolo Monaci

COLLABORATRICE: dott.ssa Livia Severgnini

STUDI DI SETTORE:

Studio geologico

Valutazione Ambientale Strategica

Piano Urbano Generale dei Servizi nel Sottosuolo (PUGSS)

IL RESPONSABILE DEL PROCEDIMENTO

IL SINDACO

ADOTTATO CON DELIBERA C.C.

PUBBLICATO

APPROVATO DAL C.C. CON DELIBERA

PUBBLICATO SUL BURL

Dott. Alberto Seregatoli

Ing. Elisa di Dio

SCRIP s.p.a.
(Ing. Nichetti Adriano)

IL SINDACO

n° del



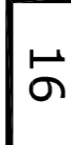

T° del

n° del

gP° del

architetto massimiliano e lilla aschedamini - Cremona - via IV Novembre 8 - tel. 0373/83991 - e-mail: paulo.monaci@aschedamini.com
studio arch. Paolo Monaci - Cremona - via IV Novembre 8 - tel. 0373/83991 - e-mail: paulo.monaci@studiosm.com

LEGENDA

-  NUCLEO DI ANTICA FORMAZIONE
-  INDIVIDUAZIONE ZONE URBANE
-  INDIVIDUAZIONE UNITA' DI RILIEVO
-  EDIFICATO

